

Anfahrtsbeschreibung


TÜV Hessen

Niederlassung/Service-Center


Knorrstraße 36
34121 Kassel


Sie erreichen uns aus Richtung

Dortmund

A44 von Westen bis Südkreuz KS **69**
A49 bis Abfahrt KS-Niederzwehren **6**
weiter wie 


Marburg

A49 von Süden bis Abfahrt
KS-Niederzwehren **6**
weiter wie 


 rechts abbiegen in die Frankfurter Straße
rechts Raiffeisenstraße
rechts Knorrstraße


Sie erreichen uns aus Richtung

Hannover

A7 von Norden bis Autobahndreieck
Kassel **80**
weiter wie 

Frankfurt

A7 von Süden bis Autobahndreieck
Kassel **80**
weiter wie 

 A49 bis Abfahrt KS-Auestadion **5**
B3, Am Auestadion
links abbiegen in die Frankfurter Straße
links Raiffeisenstraße
rechts Knorrstraße

Sie erreichen uns mit öffentlichen Verkehrsmitteln

Kassel Hauptbahnhof

Mit jedem Bus vom Bahnsteig 1 zum
Königsplatz "Haltestelle Mauerstraße",
dann mit der Straßenbahnlinie 5 oder 6
bis zur Haltestelle "Park Schönefeld" -
ca. 500 m Fußweg bis zum TÜV Hessen.

Kassel Bahnhof Wilhelmshöhe

Mit der Buslinie 24 bis Haltestelle
"DEZ" (ca. 1/2 stündlich), am BURGER
KING die Credestraße überqueren, den
Durchgang des Möbelhauses
SCHAUMANN nehmen und die Bahn-
linie überqueren. Von dort sehen Sie
bereits das Gebäude des TÜV Hessen.

Anfahrtsbeschreibung

TÜV Hessen

Service-Center

Leipziger Straße 97
34123 Kassel

Sie erreichen uns aus Richtung

Hannover

A7 Abfahrt KS-Nord **77**
auf die L3237/Dresdener Straße
links Sandershäuser Straße
rechts B7/Leipziger Straße
rechts Ölmühlenweg

Eschwege

B7/Leipziger Straße von Osten
rechts Ölmühlenweg

Kassel Stadtmitte

Leipziger Straße bis zum
Platz der Deutschen Einheit
im Kreisel bis
rechts Dresdner Straße
rechts Scharnhorststraße
bis Ölmühlenweg